


DEGES

Im Auftrag der



Freien und Hansestadt Hamburg
Behörde für Stadtentwicklung und Umwelt

**Neuordnung des Fernstraßennetzes
in Hamburg Wilhelmsburg
zwischen der vorhandenen B 4/75 im Westen und
der BAB 1 im Osten**

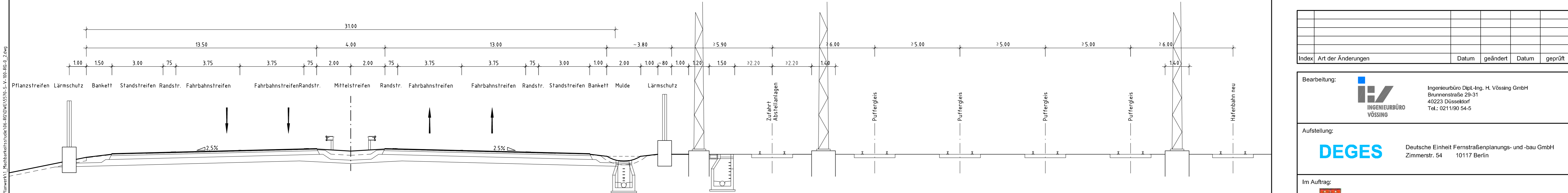
Projektstudie

Unterlage 6

Regelquerschnitte


Berlin, Oktober 2008

Regelquerschnitt RQ 31 (Bau-km ~ 2+600)




Index	Art der Änderungen	Datum	geändert	Datum	geprüft

Bearbeitung:




Ingenieurbüro Dipl.-Ing. H. Vössing GmbH
Brunnenstraße 29-31
40223 Düsseldorf
Tel.: 0211/90 54-5

Aufstellung:



Deutsche Einheit Fernstraßenplanungs- und -bau GmbH
Zimmerstr. 54 10117 Berlin

Im Auftrag:



Freie und Hansestadt Hamburg

Baumaßnahme:

**Projektstudie für eine Neuordnung
des Fernstraßennetzes
in Hamburg-Wilhelmsburg**

Unterlage: 6
Blatt-Nr.: 1

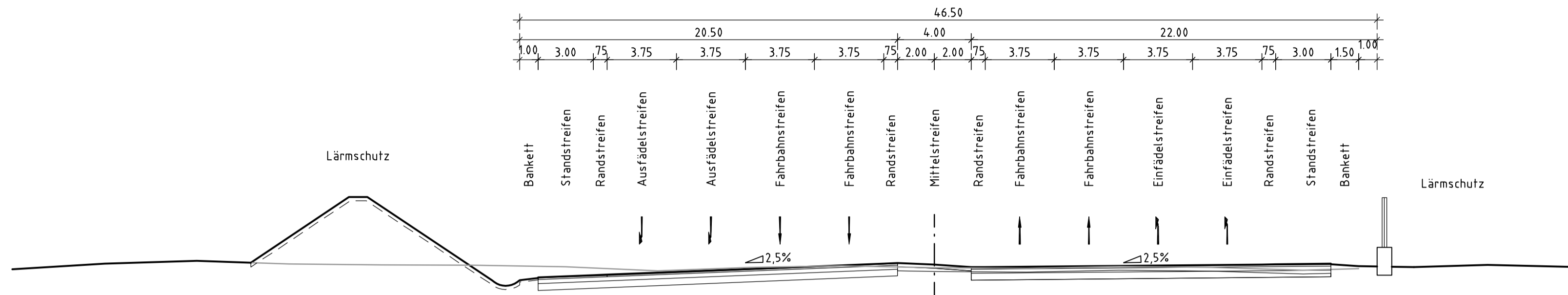
Regelquerschnitt RQ 31

Maßstab:
1 : 100

Blättergröße: 95,0 x 29,7 cm --> Fläche = 0,282 m²
 Plotdatei erstellt: schultz 03. 9. 2008 / 17:00 Uhr
 IBV-Fa-Lctb
 LayStatus-Manager: BL1
 Layout: (AC2008) G:\VERKEHR\V5570-1110 Wilhelmsburg\02 Planwerk\1 Machbarkeitsstudie\06-RQ\DWG\5570-S-V-100-RQ-0_2.dwg
 D / hetgens
 02. 9. 2008 / 11:19

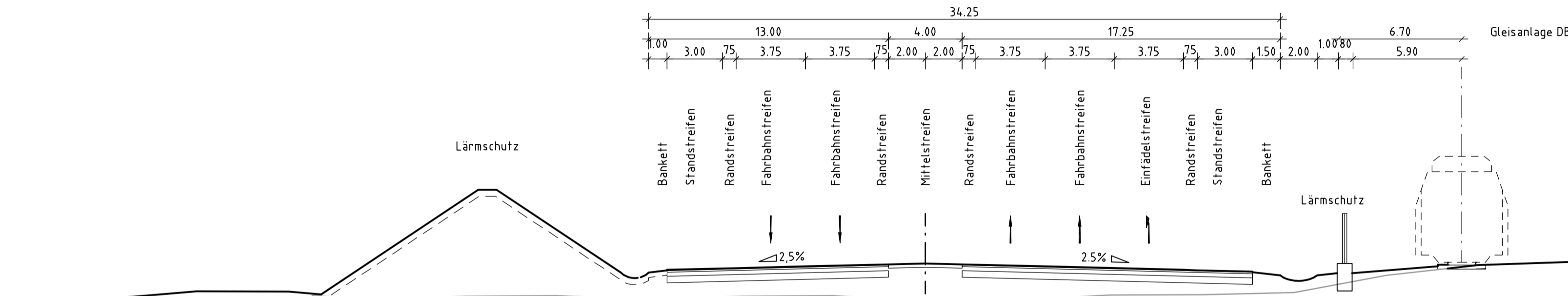
Straßenquerschnitt (RQ 31)

Station 0+800.00



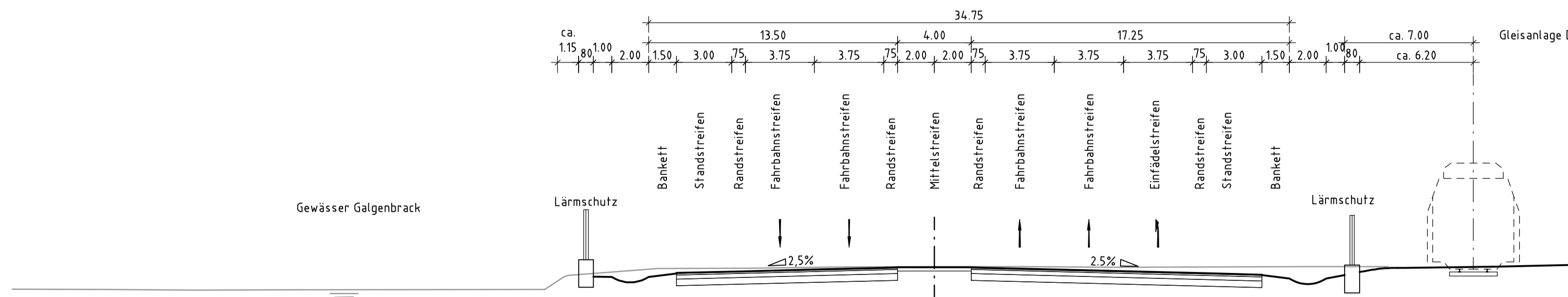
Straßenquerschnitt (RQ 31)

Station 1+200.00




Straßenquerschnitt (RQ 31)


Station 1+520.00



Index	Art der Änderungen	Datum	geändert	Datum	geprüft

Bearbeitung:  Ingenieurbüro Dipl.-Ing. H. Vössing GmbH
 Brunnenstraße 29-31
 40223 Düsseldorf
 Tel.: 0211/90 54-5

Aufstellung:  Deutsche Einheit Fernstraßenplanungs- und -bau GmbH
 Zimmerstr. 54 10117 Berlin

Im Auftrag:  **Freie und Hansestadt Hamburg**

Baumaßnahme: Projektstudie für eine Neuordnung des Fernstraßennetzes in Hamburg-Wilhelmsburg
 Unterlage: 6
 Blatt-Nr.: 2

Straßenquerschnitt (RQ 31)
Variante 1A
Station 0+800 / 1+200 / 1+520
 Maßstab: 1 : 200

Blattgröße: 65,0 x 44,6 cm --- Fläche = 0,290 m²
 Plotstyle: IBV-Fa-Ic1b
 Lay-Manager: BLZ
 Layout: (AC2007) G:\VERKEHR\V5570-1110_Wilhelmsburg\02_Planwerk\1_Machbarkeitsstudie\06-RQ\DWG\5570-S-V-100-RQ-0_2.dwg
 D / giessel
 13. 8. 2008 / 10:08